

saltodelpastorcanario.org



Encuentro insular de Salto del Pastor

Del 30 de agosto al 1 de septiembre

Teno 2019




Colectivo Aguerre de Salto Canario



Fonteide







ENCUENTRO INSULAR DE SALTO DEL PASTOR TENÓ 2019

COLECTIVO AGUERE DE
SALTO CANARIO

30, 31 DE AGOSTO Y 1 DE SEPTIEMBRE

BUENAVISTA DEL NORTE

ENCUENTRO INSULAR DE SALTO DEL PASTOR- TENO 2019

COLECTIVO AGUERE DE SALTO CANARIO

El Colectivo Aguer de Salto Canario lleva más de 25 años vinculado a la práctica, investigación y difusión del Salto del Pastor. Asimismo, es miembro fundador de la Federación Canaria de Salto del Pastor. En el año 2002 y en colaboración con el Parque Rural de Teno, se inician los contactos con los vecinos de Teno para practicar, conocer y caminar por las rutas que desde antiguo se venían usando por los riscos. Desde ese momento se establecen lazos de amistad con los vecinos de los numerosos caseríos, que nos enseñan y guían durante todos estos años por las poyetas y pasos que caminaron sus antepasados.

Posteriormente se realiza en el año 2006 un Encuentro Nacional de Salto del Pastor (Teno 2006) y en el año

2013 otro encuentro de carácter insular. Desde el Colectivo nacen de nuevo las ganas de compartir con los vecinos y compañeros saltadores la experiencia de un nuevo encuentro insular este año, TENO 2019.

Como sabemos estos encuentros sin colaboración serían muy difíciles de llevar a cabo y es por ello que mostramos nuestros agradecimientos al Excmo. Ayuntamiento de Buenavista del Norte, institución cuya participación es fundamental, al Parque Rural de Teno, Cabildo Insular de Tenerife, a las empresas colaboradoras y a los compañeros de la Federación Canaria. A todos, muchas gracias.

Nos vemos en el risco...



PROGRAMACIÓN

DÍA 30 DE AGOSTO:

- 17:00 horas. Bienvenida a todos los participantes al encuentro y traslado al pabellón donde se pernoctará. No olviden traer saco de dormir o ropa de cama, así como una cantimplora.
- 20:00 horas. Presentación del encuentro en la sala El Granero, exposición de J.M. Pino y una charla de Juan Manuel Martínez Carmona, bajo el nombre de "TENÓ, LA PUNTA DISIDENTE DE TENERIFE".
- 22:00 horas. Cena en el Restaurante La Cabaña.

DÍA 31 DE AGOSTO:


- 7:30 horas. Desayuno en el Centro Ocupacional. Debido al aforo se realizará en dos turnos. Durante el mismo los participantes podrán coger bocadillos, fruta y bebida para las rutas.
- 09:00 horas. Salida en guaguas con dirección a Los Bailaderos, desde donde parten las rutas con dirección a la Punta de Teno (Faro).

RUTAS: Piedra de la Gallina, guanil | Chíñaco, jaira. | Barranco de El Orchillero, jaira. | Tamarco, baifo. | Veta del Bardito, guani.

- 14:00 horas. Comida en La punta de Teno y posteriormente traslado en guaguas hasta Buenavista. Se aconseja bañador y toalla para un baño.
- 20:00 horas. Mesa redonda en la sala El Granero, bajo el título “LAS VOCES DE TENO”, donde recogeremos el testimonio de algunos amigos y vecinos de los caseríos.
- 22:00 horas. Cena en el restaurante La Cabaña.

DÍA 1 DE SEPTIEMBRE:

- 07:30 horas. Desayuno en el Centro Ocupacional, igual que el día anterior.
- 09:00 horas. Traslado en los coches de los participantes con destino a Los Bailaderos, lugar desde el cual salen las rutas, esta vez por la zona de El Bujamé, iniciando el regreso al caserío por El Camino del Risco.
- RUTAS: Las Toscas, guanil | Paso Carnero - Roquitos de Chamá, jaira | El Campanario, jaira | Camino del Risco, baifa | El Toscón, guanil.*
- 14:00 horas. Comida en Los Bailaderos, juegos tradicionales y taller de folklore (Tajaraste de Teno). Fin de encuentro y regreso.



ENCUENTRO INSULAR DE SALTO DEL PASTOR TENÓ 2019

COLECTIVO AGUERE DE
SALTO CANARIO

30, 31 DE AGOSTO Y 1 DE SEPTIEMBRE

BUENAVISTA DEL NORTE



BAJADA 01



LAS TOSCAS

- 01 Roque Blanco
- 02 Fuente Blanca
- 03 El Codito
- 04 Pico Tuerto
- 05 El Aderno
- 06 Piedra La Galga
- 07 El Lomo de La Sabina
- 08 La Calderita
- 09 La Caldera
- 10 La Travesía
- 11 Hoya de Los Perales
- 12 Barranquera La Sorriba
- 13 Barranquera Las Miñas
- 14 Las Toscas

Se inicia el camino de bajada desde Los Bailaderos bajando por la carretera de asfalto para ir en dirección al **Lomo Respingo**. Se deja atrás **Lomo Gordo**, llegando a **Puerto Malo**. Cogemos la vereda que pasa por encima del **Lomo de la Sabina**. Divisamos el **Lomo Blanco** y antes de llegar a él, bajamos por el **Codito** con dirección a **Pico Tuerto**. Desde ahí, se inicia el descenso por el lomo de la **finca del Aderno** hasta el fondo del **Bujamé**. Una vez allí, caminamos por la vereda que nos lleva hasta el **Cargadero**.

Destacan el fayal-brezal que predomina el primer tramo y las zonas de erosión bastante acentuada. También abundan los tasaigos, zarzas, inciensos, cornicales, etc.


Vallado y Barreras de Puerto Malo



Pastel de Risco



Pico Tuerto



ENCUENTRO INSULAR DE SALTO DEL PASTOR TENÓ 2019

COLECTIVO AGUERE DE
SALTO CANARIO

30, 31 DE AGOSTO Y 1 DE SEPTIEMBRE

BUENAVISTA DEL NORTE



BAJADA 02



RISCO TENO

- 01 Hoya de Los Palos
- 02 Morros de La Cruz
- 03 Descansadero
- 04 Alto Risco Teno
- 05 Piedra Teñidera
- 06 Vuelta del Viento
- 07 La Crucita
- 08 Cueva Pingarrato
- 09 El Campanario
- 10 Lomo Carnero
- 11 Roque Marrubio
- 12 Fuente de Los Barqueros
- 13 Pico Tuerto
- 14 La Alastrada
- 15 La Limera

Se inicia el camino de bajada desde **Los Bailaderos**. Se deja atrás **Lomo Gordo**, llegando a **Puerto Malo**. Seguimos dirección al **Morro de la Cruz** donde nos detenemos para ver la **cueva de los cajones** (cajones de los muertos); Cruzamos la **Hoya de los Palos** y bajamos al descansadero (tagoror), a la derecha del cual cogemos el **camino del Risco**, bajando por un tramo de tosca colorada que nos conduce a la **Piedra Teñidera** en medio del camino. Seguimos bajando cruzando pequeñas barranqueras, llegando a la **Vuelta del Viento**,

La **Crucita**, hasta la **Cueva de Pingarrato**. Más abajo, vemos la unión del camino con el **Lomo del Campanario**, donde se encuentra la **Fuente de Los Barqueros**. Seguimos el camino que nos lleva al **Cargadero**.


Durante muchos años, El **Camino del Risco** fue el camino principal de acceso a Teno Alto, que utilizaban los vecinos de la zona para desplazarse a la costa a realizar sus tareas y por donde bajaban los cajones con los fallecidos hasta el **Cargadero**.



Camino



La Crucita



ENCUENTRO INSULAR DE SALTO DEL PASTOR TENÓ 2019

COLECTIVO AGUERE DE
SALTO CANARIO

30, 31 DE AGOSTO Y 1 DE SEPTIEMBRE

BUENAVISTA DEL NORTE



BAJADA 03



EL CAMPANARIO

- 01 Descansadero
- 02 Hoya de Los Palos
- 03 Morro de La Cruz
- 04 Lomo Las Gavetas
- 05 Paso Carnero
- 06 Marrubio
- 07 Barranquera Los Pasteles
- 08 Fuente de Chamá
- 09 Fuente de Los Barqueros
- 10 Andén de La Rama
- 11 Cueva Pingarrato
- 12 La Crucita
- 13 La Vuelta del Viento
- 14 El Campanario


Se deja atrás **Lomo Gordo**, llegando a **Puerto Malo**. Seguimos dirección al **Morro de la Cruz** donde nos detenemos para ver la **cueva de los cajones** (cajones de los muertos); Cruzamos la **Hoya de los Palos** y bajamos al descansadero (**tagoror**), donde nos dirigimos al **Lomo de las Gavetas**, iniciando la bajada por **El Campanario** hasta la **Fuente de los Barqueros** donde se juntan la bajada con el **Camino del Risco de Teno** y luego se sigue hacia el **cargadero**

Pastel de risco, tasaigo, cardones y tabaibas, mato negro o leña negra, cornicales, viéndose adernos cerca de la fuente de los barqueros, etc.


Descansadero



Bejeque



Falta



ENCUENTRO INSULAR DE SALTO DEL PASTOR TENÓ 2019

COLECTIVO AGUERE DE
SALTO CANARIO

30, 31 DE AGOSTO Y 1 DE SEPTIEMBRE

BUENAVISTA DEL NORTE

BAJADA 04

LOS ROQUITOS DE CHAMÁ




- 01 Paso Carnero
- 02 Marrubio
- 03 El Tescón
- 04 Cueva del Cabezazo
- 05 Barranco Bermejo
- 06 Fuente de Chamás
- 07 El Andén de la Rama
- 08 Lomo del Cargadero
- 09 El Cargadero
- 10 Andén del Brezo
- 11 Lomo Malpei

Se deja atrás **Lomo Gordo**, llegando a **Puerto Malo**. Seguimos dirección al **Morro de la Cruz** donde nos detenemos para ver la cueva de **los cajones** (cajones de los muertos); Cruzamos la **hoya de los Palos** y bajamos al descansadero (**tagoror**), donde nos dirigimos al **Lomo de las Gavetas**. Pasando por una zona con una erosión bastante pronunciada del terreno y llegamos a lo alto del **Paso Carnero**. Una vez allí se inicia la bajada para pasar por los **Roquitos de Chamá**. A la altura de la **fuelle de Chamá**, que se


encuentra a la derecha bajando por **los Roques**, nos dirigimos hacia dos palmeras canarias junto a la carretera que nos indican la salida.

Malva risco, ruda salvaje, sildana y chamorra blanca y amarilla por los Roquitos de Chamá


Paso Carnero



Poyeta



Roquitos de Chamas



ENCUENTRO INSULAR DE SALTO DEL PASTOR TENÓ 2019

COLECTIVO AGUERE DE
SALTO CANARIO

30, 31 DE AGOSTO Y 1 DE SEPTIEMBRE

BUENAVISTA DEL NORTE





BAJADA 05

EL TOSCÓN


- 01 Paso Carnero
- 02 El Marrubio
- 03 El Toscón
- 04 Lomo Los Hornillos
- 05 Barranco Ajoque
- 06 Cueva del Cabezazo
- 07 El Rincón
- 08 Andén de La Rama
- 09 Cueva del Guanche
- 10 Las Medias
- 11 Mancha de los Cardones

Se deja atrás **Lomo Gordo**,
llegando a **Puerto Malo**.
Seguimos dirección al
Morro de la Cruz donde nos
detenemos para ver la **cueva
de los cajones** (cajones de los
muertos); Bajamos en dirección
a **La Mulata**, bajando a mano
izquierda y continuamos por el
Lomo de Los Hornillos dejando
a nuestra derecha el **Barranco de
Ajoque**. Cruzamos el barranco a
la altura de **los Pasitos**, dejando
atrás el **Marrubio**, y a través del
andén florido llegamos al **Toscón**.
Una vez allí, lo bordeamos y
bajamos las calzadas.


Roque Marrubio



Veta del Toscón



Corchos




ENCUENTRO INSULAR DE SALTO DEL PASTOR TENÓ 2019

COLECTIVO AGUERE DE
SALTO CANARIO

30, 31 DE AGOSTO Y 1 DE SEPTIEMBRE

BUENAVISTA DEL NORTE





BAJADA 06

EL ORCHILLERO

- 01 Andén de Marcos
- 02 Cuchillo Atravesado
- 03 Barranco de Los Orchilleros
- 04 Degollada de Los Orchilleros
- 05 Risco del Andén

Tomando la vereda que sigue el cauce del **Barranco del Hoyo** y dejando a la izquierda el **Horno de Teja** llegamos a la **Montaña del Vallado**. Continuamos por la pista que bordea la montaña, dejando a la izquierda el caserío de Los Dornajos, con dirección a **La Mulata**. Una vez allí seguimos hasta las **Casas de Andén**. Bordeando el **Morro del Andén** entramos en el **Andén de Marcos** y pasamos al Barranco de **Los Orchilleros**, bajando por el margen derecho hasta la carretera de **La Punta de Teno**.

Cueva de Los Cajones



Cuchillo atravesado



Mareta La Mulata



ENCUENTRO INSULAR DE SALTO DEL PASTOR TENÓ 2019

COLECTIVO AGUERE DE
SALTO CANARIO

30, 31 DE AGOSTO Y 1 DE SEPTIEMBRE

BUENAVISTA DEL NORTE





BAJADA 07

CAMINO DE TAMARCO


- 01 Casas del Andén
- 02 Morro del Andén
- 03 Barranco del Orchillero
- 04 Barranco de Los Dornajos
- 05 Degollada de Tamarco
- 06 Roque Cernícalo
- 07 Degollada del Rey
- 08 Barranco de Itoba

Tomamos el camino de la bajada anterior (Los Orquilleros) pero al llegar a las **Casas del Andén** nos desviamos a la izquierda para dirigirnos a la **Degollada de Tamarco, Roque Cernícalo y Degollada del Rey**. Continuamos el descenso dejando a la izquierda el **Barranco de Itoba**, hasta llegar a la **Ermita de El Draguillo**.

Degollada del Rey



Casas del Andén



Horno de Tejas

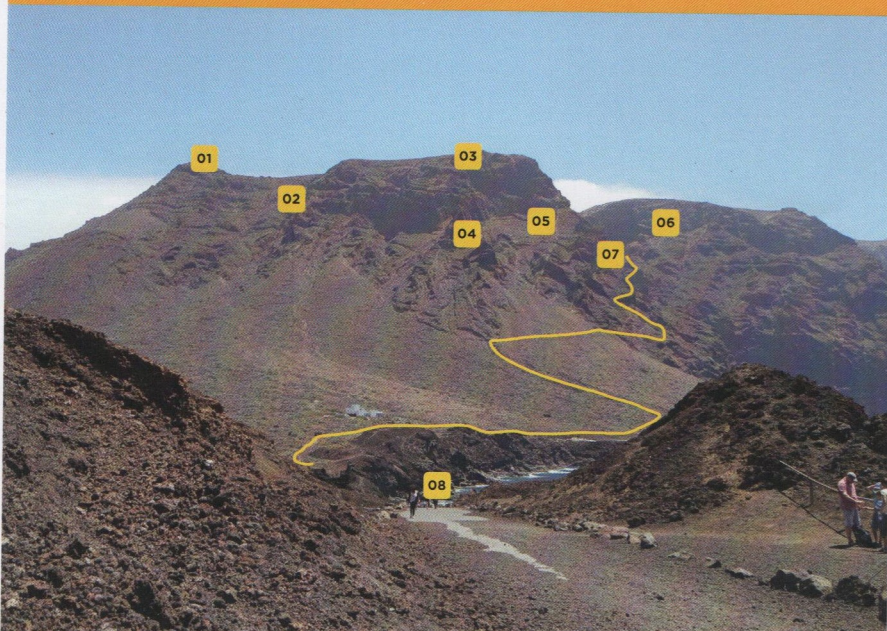


ENCUENTRO INSULAR DE SALTO DEL PASTOR TENÓ 2019

COLECTIVO AGUERE DE
SALTO CANARIO

30, 31 DE AGOSTO Y 1 DE SEPTIEMBRE

BUENAVISTA DEL NORTE





BAJADA 08

PIEDRA DE LA GALLINA

- 01 Roque Chiñaco
- 02 Barranco La Salvia
- 03 Alcarabanes
- 04 El Jurado
- 05 Veta del Bardito
- 06 Los Cabritos
- 07 Barranco Los Poleos
- 08 Embarcadero Punta de Teno

Salimos de **Los Bailaderos**, cruzamos unos brezos y a través de huertas abandonadas por **El Hoyo** tomamos dirección a la **Cueva del Acebuche** (dónde encontraremos un horno de teja). Cruzamos el Barranco con dirección a **La Zahorra** y a continuación a **Los Partidos**. Desde aquí divisamos la entrada al **Barranco de Los Poleos**, bajamos con dirección a la **Piedra de La Gallina** y a continuación cogemos camino hacia la vereda que lleva a la galería. Desde aquí nos desplazamos hacia el **Faro de la Punta de Teno**.

Panorámica de La Punta de Teno



Baile de Piñata



Lagarto gigante de Teno




ENCUENTRO INSULAR DE SALTO DEL PASTOR TENÓ 2019

COLECTIVO AGUERE DE
SALTO CANARIO

30, 31 DE AGOSTO Y 1 DE SEPTIEMBRE

BUENAVISTA DEL NORTE




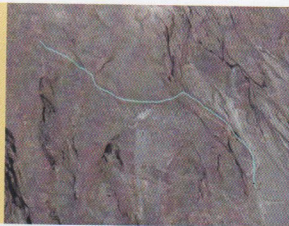
BAJADA 09

VETA DEL BARDITO


- 01 Roque Chiñaco
- 02 Barranco La Salvia
- 03 Alcarabanes
- 04 El Jurado
- 05 Veta del Bardito
- 06 Los Cabritos
- 07 Barranco Los Poleos
- 08 Embarcadero Punta de Teno

Salimos de **Los Bailaderos**, cruzamos unos brezos y a través de huertas abandonadas por **El Hoyo** tomamos dirección a la **Cueva del Acebuche** (dónde encontraremos un horno de teja). Cruzamos el Barranco con dirección a **La Zahorra** y a continuación a **Los Partidos**. Igual que en la ruta anterior (**Piedra de La Gallina**) nos asomamos al **Barranco Los Poleos** para bajar dirección a la **Veta del Bardito**. Una vez llegamos al **Jurado** bajamos dirección al **Faro de la Punta de Teno**.

El Jurado



Tabaiba majorera



Punta de Teno




ENCUENTRO INSULAR DE SALTO DEL PASTOR TENÓ 2019

COLECTIVO AGUERE DE
SALTO CANARIO

30, 31 DE AGOSTO Y 1 DE SEPTIEMBRE

BUENAVISTA DEL NORTE




BAJADA 10

LOMO CHIÑACO


- 01 Roque Chiñaco
- 02 Ermita El Draguillo
- 03 Barranco Las Cuevas
- 04 Barranco de Itoba
- 05 Camino Las Cuevas
- 06 Carretera Punta Teno

Salimos de **Los Bailaderos** con dirección a la **Montaña del Vallado**, dejamos a la derecha **Los Quemados** y nos dirigimos hacia **Los Dornajos**. Desde este punto divisaremos el **Roque Chiñaco** dejando a la derecha el caserío de **Las Cuevas** y el barranco del mismo nombre, que más abajo se une con el **Barranco de Itoba**. Desde la punta de **Chiñaco** podemos observar la vista de la **Punta de Teno** y bajaremos por el lomo hasta la carretera y de ahí al faro.

Casas del Vallado



Macho



Vista desde Chiñaco

Hay que advertir que los caminos descritos en esta guía son para expertos/as y se aconseja ir acompañado con alguien que los conozca.

Solo nos queda esperar disfrutar de este encuentro en el marco incomparable del Macizo de Teno, donde los miembros de este colectivo harán de anfitriones y cuyo deseo no es otro sino que los recuerdos perduren en los años.





ENCUENTRO INSULAR DE SALTO DEL PASTOR TENÓ 2019

COLECTIVO AGUERE DE
SALTO CANARIO

30, 31 DE AGOSTO Y 1 DE SEPTIEMBRE

BUENAVISTA DEL NORTE



litre. Ayto de la M. H. Villa de
Buenavista del Norte



Encuentro insular de Salto del Pastor

Del 30 de agosto al 1 de septiembre

Teno 2019



Colectivo Aguerre de Salto Canario



Fonteide



saltodelpastorcanario.org

