EL MENTIDERO

BOLETÍN INFORMATIVO DE LA FEDERACIÓN DE SALTO DEL PASTOR CANARIO

Nº25 OCTUBRE-DICIEMBRE 2006

Nº. Inscripción Registro de Entidades Deportivas de Canarias: 3371/01- C
N.I.F.: G35636752

e-mail:
presidencia@saltodelpastorcanario.org
secretaria@saltodelpastorcanario.org
mentidero@saltodelpastorcanario,org

Teléfonos

653489919 (Presidencia)
653489920 (Secretaría)

(foto: Teno 2006, David Nuez Arbelo)

CONTENIDO:

Comisiones
Presidencia 2

Colectivos
Tenerra: Jurria Tenerra prepara material audiovisual 3

Opiniones
Tomás Ramos: Petición de solidaridad montañera 4
Eduardo González: Queridísimos compañeros 10
Albergue la Hoyilla: saludos 15

▶▶▶

NOTAS DE LOS COLECTIVOS/JURRIAS:

Jurria Tenerra (El Paso):

JURRIA TENERRA PREPARA MATERIAL AUDIOVISUAL

La Jurria Tenerra de Salto del Pastor, de la Isla de La Palma, ha comenzado la elaboración de un material audiovisual de elaboración propia. En éste se ha contado estrictamente con documentos y fondos propios, es decir, sin el patrocinio o colaboración de ninguna institución pública o privada. En este documento se intenta reunir un aspecto didáctico y otro histórico sobre el Salto del Pastor, así como de la misma Jurria Tenerra. Es decir, una parte está encaminada al conocimiento de las habilidades y técnicas de esta práctica tradicional, otra al aspecto histórico-cultural, con material antiguo, declaraciones y entrevistas a antiguos pastores, algunos ya fallecidos, etc. Y, por último, un apartado relativo a la historia y la labor desempeñada por este colectivo, que incluye su participación en eventos internacionales como el Fórum de Barcelona, el Encuentro de Culturas Pastoriles de Teruel, o de Deportes y Juegos Antiguos de Europa, en Verona (Italia). Asimismo, su labor de rescate de vías y pasadas de La Caldera de Taburiente.

En cuanto este material esté completado, Jurria Tenerra lo pondrá a disposición de los practicantes y amantes de nuestras tradiciones en los encuentros, jornadas, etc. que tuvieran lugar próximamente.

Opiniones:

Tomás Ramos:

PETICION DE SOLIDARIDAD MONTAÑERA

Estimados compañeros montañeros canarios/ de todo el estado:

Bien conocido es que la solidaridad entre los montañeros es una norma fundamental para nosotros, aunque no esté escrita, y también que quienes amamos la montaña no solo estimados los paisajes naturales de nuestra tierra, sino también los de todo el mundo.

Basándonos en este hecho los grupos montañeros Auarita-Amigos de La Palma, Junonia, y Caminantes de Las Breñas, de la Isla de La Palma, nos dirigimos a ustedes solicitando vuestra ayuda y solidaridad en un problema que nos atañe especialmente a nosotros, pero creemos que a todos nos afecta.

A nuestra pequeña isla verde y montañosa ha llegado también la plaga de los campos de golf: cinco quieren meter en nuestra tierra. Y uno de ellos tiene un proyecto que podríamos calificar de crimen contra la montaña, el montañismo y los montañeros. Tenemos en nuestra isla dos senderos estatales de categoría GR (Gran Recorrido): uno es por la costa (el 130) y otro por todo el cresterío montañoso de mar a mar (el 131). En un sector de este último, muy conocido en todo el mundo del senderismo como Ruta de los Volcanes, en el municipio de Fuencaliente, se proyecta un campo de golf de 145 hectáreas, a 800 metros de cota, que arrasaría un precioso paisaje ocupado por viñedos de altísima calidad y bosquetes de miles de pinos canarios (especie protegida y emblema vegetal de la isla de La Palma). Además, el sendero GR 131, Ruta de Los Volcanes, quedaría interrumpido y tendría que desviarse hacia alguna de las dos carreteras asfaltadas limítrofes durante varios kilómetros. Les adjuntamos un mapa del futuro campo de golf, un plano del GR-131 Ruta de Los Volcanes afectado por el campo de golf, y unas fotos de la zona en cuestión como prueba fehaciente de lo que decimos. También adjuntamos fotos de otros dos campos de golf a realizar en zonas de bosque y montaña.

Muchísima gente de la isla está preocupadísima y se ha organizado para protestar por este disparatado proyecto. Pero, tal vez, desgraciadamente no sea suficiente la oposición mayoritaria de los palmeros. Ya se sabe qué poderosos intereses económicos hay siempre detrás de este tipo de planes. Necesitamos solidaridad exterior. Necesitamos demostrar que quienes visitan o pudieran visitar en el futuro La Palma atraídos por el senderismo y/o la naturaleza, que son cientos de miles al año, no están de acuerdo con ese proyecto.

Por todo ello, solicitamos, rogamos una pequeña pero importantísima muestra de solidaridad por vuestra parte para que podamos seguir conservando en su plenitud esos paisajes montañeros

donde se combina el verde de los pinares y el negro de los volcanes y que tanto gustan a quienes nos visitan. Pedimos, que envíen un e-mail de queja a las siguientes instituciones de la isla: Presidencia del Cabildo de La Palma, Patronato de Turismo, Consejería de Turismo, Reserva de la Biosfera y Ayuntamiento de Fuencaliente, a las siguientes direcciones , que son las de sus respectivos gabinetes o secretarías:

gabinete.presidente@cablapalma.es (Gabinete del Presidente del Cabildo) ana@lapalmaturismo.com (Secretaría del Patronato de Turismo)

maricarmen.brito@cablapalma.es (Secretaría del Consejero de Turismo) virginia@lapalmabiosfera.es (Secretaría de la Reserva de la Biosfera) fuencalientedelapalma@hotmail.com (Secretaría del Alcalde de Fuencaliente)

Y una copia oculta (CCO) a nuestras direcciones masciramos@yahoo.es y opedrianes@yahoo.es , para tener constancia de su envío.

Ustedes, obviamente, pueden escoger el texto y los argumentos de vuestro e-mail de queja que estimen conveniente pero, si quieren ahorrarse trabajo, les adjuntamos un modelo que pueden utilizar, bien copiándolo textualmente o adaptándolo a vuestro entender. También, además de cartas en nombre de vuestro grupo, pueden mandar cartas de protesta a título individual, si lo ven conveniente.

Muchísimas gracias por vuestra atención.

Fdo.. Los Grupos Montañeros

AUARITA-AMIGOS DE LA PALMA G- 38452967. Advda. Tanausú. 11- B. El Paso. Isla de La Palma.

"Club de Montaña y Naturaleza JUNONIA" . FEDME O5.38.038.- G.38630554. El Paso. Isla de La Palma.

Club de Senderismo CAMINANTES DE LAS BREÑAS, C/ García Loca, 41. Breña Alta.

Modelo de email:

Estimado Sr.

Presidente del Cabildo de La Palma

Presidente del Patronato de Turismo de La Palma

Consejero de Turismo del Cabildo de La Palma

Presidente de la Reserva de la Biosfera de La Palma

Alcalde del Ayuntamiento de Fuencaliente

Hemos recibido información fidedigna de un posible plan a realizar en el término municipal de Fuencaliente, en los montes de este pueblo, que nos ha causado gran preocupación. Al parecer 145 hectáreas ocupadas actualmente por un bosque autóctono de la especie

protegida pinus canariensis, algunos de ellos centenarios, así como viñedos, que forman un valioso paisaje natural, van a ser sustituidas por un campo de golf y una urbanización incluida. Además, este hecho alteraría el recorrido oficial del sendero GR-131 (Gran Recorrido), que es la máxima categoría dentro de los senderos homologados por la Federación Española de Montaña y Escalada, obligándolo a desviarse varios kilómetros. Todo esto junto al proyecto de otros cuatro campos de golf a realizar en zonas de alto valor paisajístico de la Isla de La Palma.

Quisiéramos poner en vuestro conocimiento que tal hecho, a nuestro entender, de llevarse a cabo podría afectar muy negativamente la buena imagen que el mundo del senderismo y la montaña tienen sobre ese GR- 131, Ruta de los Volcanes, y la isla de La Palma, muy valorada a nivel estatal e internacional, y que por ello recibe decenas de miles de visitantes- senderistas al año. De suceder así, afectaría negativamente tanto al turismo de montaña y de la naturaleza que reciben tanto la isla como el municipio de Fuencaliente, pues alteraría no sólo al GR-131 Ruta de los Volcanes, sino también al paisaje circundante. Nos gustaría creer que todavía se está a tiempo de dar marcha atrás en este erróneo plan, y solicitamos de Usted que, dentro de sus competencias, intente hacer lo posible para ello.

Atentamente

FDO. .....

FOTO VALLE DE LA PAVONA, EN BREÑA ALTA, DE BOSQUE Y CULTIVOS, QUE SERÁ OCUPADO POR UN CAMPO DE GOLF Y URBANIZACIONES ANEXAS

FOTO DE LA ZONA DE LAS MANCHAS DONDE SE ESTABLECERÁ EL GOLF ARIDANE. PARTE DE ELLA ES ESPACIO NATURAL PROTEGIDO,, APARTE DE UN PAISAJE DE MEDIANÍAS DE GRAN VALOR.

PINAR Y VIÑEDOS EN FUENCALIENTE, EN LA RUTA DE LOS VOLCANES, QUE TAMBIÉN DESAPARECERÁN POR LA CONSTRUCCIÓN DE UN CAMPO DE GOLF

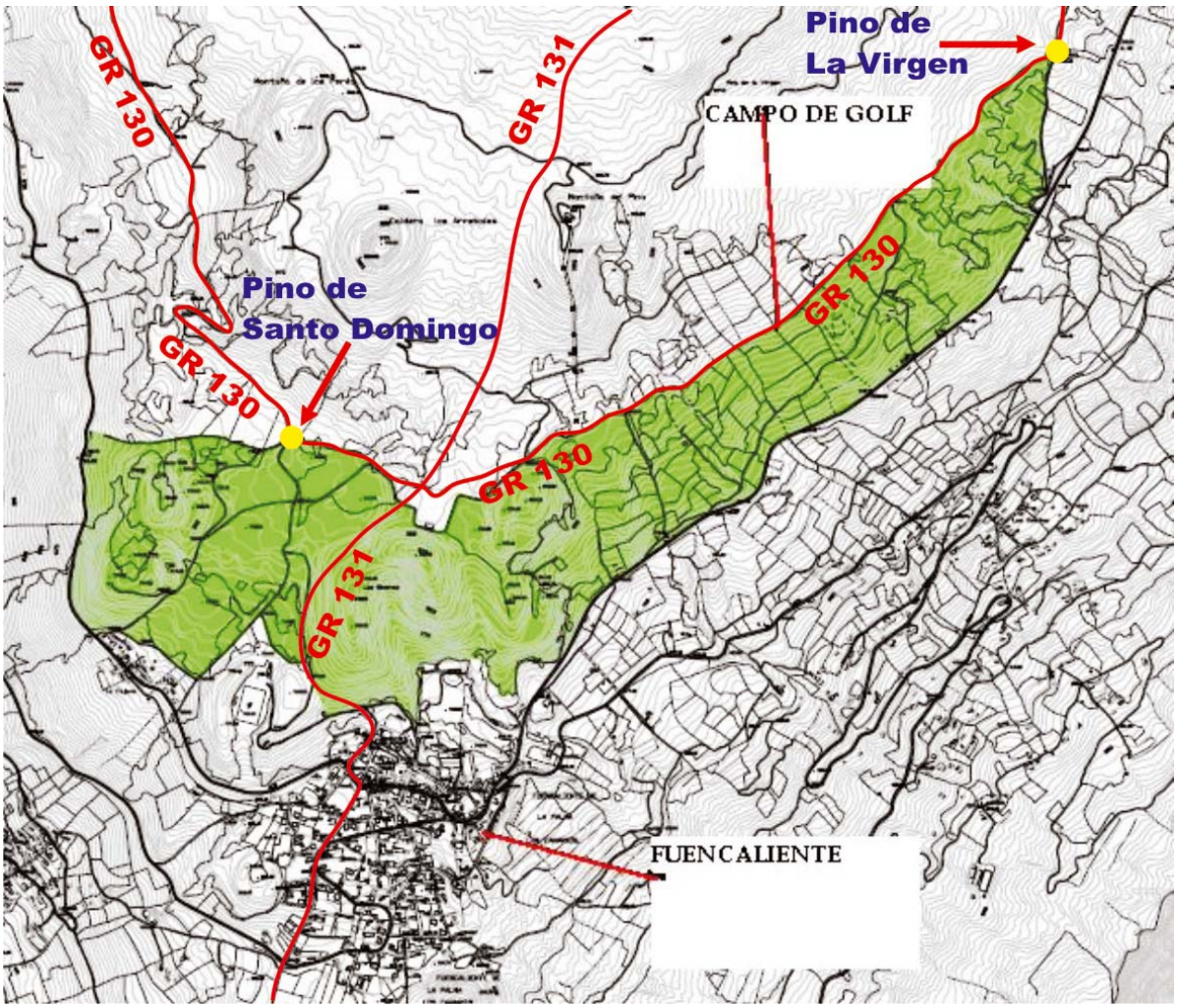

SÁBADO, 18 DE NOVIEMBRE DE 2006

El TSJC mantiene que el Aridane Golf afecta a un espacio protegido

Han pasado 15 años desde que se emitió la primera sentencia en contra del proyecto denunciado por los ecologistas. Una nueva resolución, tras un recurso del promotor, confirma que con la actual protección del suelo no puede ejecutarse.

M. CHACÓN, Los Llanos

Una nueva sentencia del Tribunal Superior de Justicia de Canarias ha dictaminado que la calificación del suelo que ocupa el Espacio Protegido de Tamanca, entre Los Llanos de Aridane, El Paso y Fuencaliente, debe respetar el estado original por el que se consideró salvaguardar el mismo, calificado como suelo rústico de protección natural. La resolución judicial viene a responder a un recurso presentado por los promotores del proyecto Aridane Golf que recibieron en 1991 la negativa del Tribunal sobre la posible ejecución del proyecto de un complejo de ocio con más de 10.000 camas (en aquel momento) y el cambio de calificación del terreno para su desarrollo, tras una denuncia presentada por el colectivo ecologista La Centinela.

En esta sentencia emitida 15 años después de iniciado el proceso judicial, se ratifican los argumentos de la primera resolución del TSJC, después de un largo proceso jurídico con diversas trabas jurídicas. En la misma se dice que la calificación de este suelo debe ser restituida a su estado original y obliga a que se cumpla la Ley vigente de Espacios Protegidos, como suelo de protección natural.

Además, el fallo representa un escollo para las intenciones mostradas desde el Gobierno de Canarias, mediante solicitud del Ayuntamiento llanense, de proceder al cambio de calificación de este suelo para que pase a ser rústico de protección territorial, lo que permitiría ejecutar el campo de golf, según el planteamiento recogido en el Plan Territorial Especial, con no más de 500 camas.

Desde la Alcaldía llanense, Juan Ramón Hernández Gómez entiende que "lo que se ha venido a ratificar es que el planteamiento realizado hace 15 años con este proyecto no era el adecuado, llegando a la conclusión desde el TSJC de que es suelo rústico de protección natural. También es cierto que el Gobierno, cuando desclasificó todos los suelos urbanizables, lo estableció como rústico de protección territorial. Por eso, no quiere decir que no se pueda ejecutar, ya que con esa calificación si es permitida a través de la Ley Especial de La Palma".

Por su parte, desde lo grupos ecologistas, pese a que la sentencia puede ser recurrida ante el Tribunal Supremo, se muestran satisfechos. Pablo Díaz, de Ecologistas en Acción, señaló que "pese a tanto años, la sentencia llega a tiempo, antes de que se ejecutara el proyecto y no después de consumado, para no lamentarlo".

© Editorial Leoncio Rodríguez, S.A. | Mapa del sitio | Publicación digital controlada por OJD

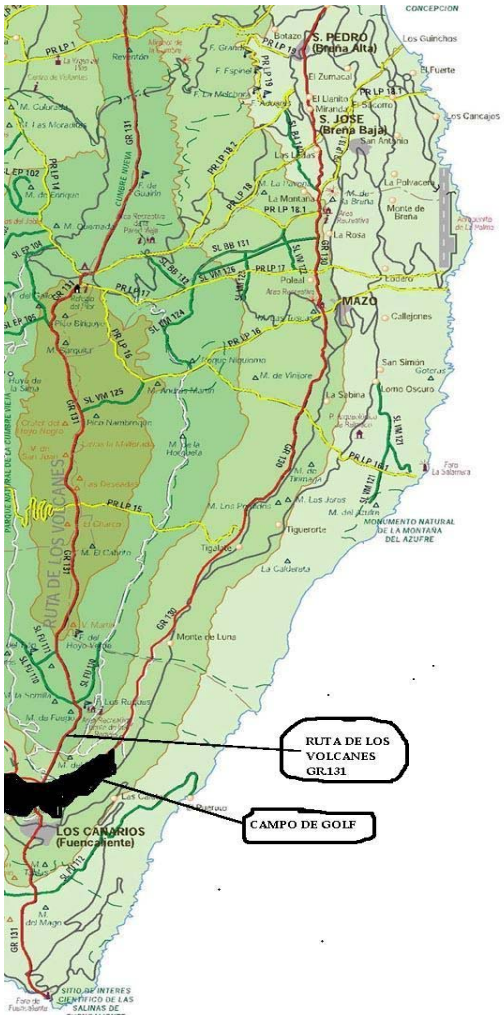

Eduardo González:

Queridísimos compañeros :

durante todos estos días no me he podido quitar de la cabeza la machacona preocupación que siento por Bonifacio. Ya me había comentado Antonio que dentro de pocos años pensaba retirarse y quitar el ganado, cosa que irremediablemente llegará a ser una realidad, a lo que éste le sugirió, de esa forma que tienen ellos para decirse las cosas, que el amulamiento de los huesos que se iba a producir cuando sin cabras se viera iba a ser peor que aguantarse a los designios del hijoputa que se emperra en amargarnos la existencia. Desde abril lleva su mujer sin poder hacer el queso, consecuencia directa ésta de las loables reservas del destino manejado por el antes mencionado y reservadas para su maltrecha salud. Bonifacio y su cariñosa bardina salen solos por la tarde a pastorear sus más de quinientas cabras pero más solo se queda el barranco cuando el ganado es encerrado en el corral las tardes que él va de visita al hospital.

Escondido tras la falsa e hipócrita melancolía del recuerdo de los desafines de las cencerras en las lomas de enfrente me da por pensar en la forma en que podría ayudarlo, y es entonces cuando más hipócritas se vuelven mis manos al acariciar con sebo dominguero el garrote que de pino presumo tener.

Las cabras siguen esta tarde en dirección a las Culatillas, umbriamente guiadas por la sombra del risco. Unas pocas quedan atrás, aquellas que más lentas y sin prisas ramonean entre los secos riscachos del morro de Las Palomas, en el principio de las medianías del Barranco de Las Palmas. La mayor parte del ganado ya ha atravesado por la degollada del Guincho hacia Las Culatillas pero un pequeño grupo siguen todavía atrás..... entonces una cabra negra permanece estática durante buen rato en lo alto de un puntón. Desde abajo se divisa a modo de un faro temporal. Me mosqueo ante la duración de tal actitud tomada por el animal y me decido a acercarme a ver que pasa.

Un machillo rubio casi entrado en macho la palmó en la subida. Caminé, sin olvidarme dejar atrás la riga dominguera, en dirección hacia él guiados por los belidos de la cabra negra, que posteriormente supe que era su madre. Me di una dosis de forense para certificar que el animal estaba muerto y a pedradas espanté a la madre y a un pequeño grupo que la esperaba atrás para que cogieran camino. Verdad es que pensé en descuerarlo allí mismo pero el sepulturero pensamiento decidió que mejor era decírselo al pastor antes que ponerse a maniquear con un nuevo batijero.

La tarde fue larga y seca, como la mayoría de las tardes del arrequintado veraniego sureste, y las cabras no regresaran obligatoriamente al corral hasta la noche en busca del agua que no encontrarían en esta época en los charcos de las Culatillas. El pastor dejó el ganado solo para ir a Las Palmas, al hospital, a visitar a su mujer. Regresó por la tarde y con la camioneta se acercó hasta la vuelta de los Ahogados para virar el ganado. Todavía quedaba para que cayera la noche.

Nos encontramos con él al atardecer delante del corral y entonces empezó la conversación. Tiempo hace que se nos olvida la grabadora y tiempo hace que no ponemos empeño en recordarlo y. como dijera Pepito Monagas, hacemos alarde de nuestra " fuerte memoria, caballeros¡", puesto que al fin y al cabo nos importa más el recuerdo humano que cualquier otra cosa. De todas maneras, si hubiese llevado la grabadora, créanme, hubiese grabado. Aún así se ha tenido el detalle de dejar apuntadas notas en una libreta de las que de vez en cuando tiramos manos: *"... nos encontramos con él pasadas las cinco de la tarde. En la conversación surgen las dudas y las preguntas. El machillo había estado enfermo. El veterinario le había proporcionado medicinas y posiblemente no fuera el calor el que lo matara, que también, sino su debilidad. La cabra es animal que aguanta calor y sed y las preocupaciones por cual es la mejor hora para que pasten parece que no depende tanto del sol. (Julio, 22.)*

Bajo la sombra del eucalipto hablamos largo rato. Quedamos para coser un collar en otro momento, ya que andamos empeñados en conseguir " pelo de camella" en alguno de los pozos abandonados, y me indica donde conseguir unos cuernos de macho, en la loma de la solana, principiando el Lomo Las Fuentecillas. Allí estaría el macho que se le había muerto hacia un par de semanas. Cuando uno anda tiempo cerca de la muerte y entre ella aprende a apreciar la vida y seguramente Castro le daría vida a esos cuernos en el precioso mango de un naife, que a hoja bien afilada degollará y descuerará el aumento y renovación del ganado. Ley de vida, sino los batijeros no sería batijeros. Sin el buen hacer del pastor serian meros pellejos secados al sol que cuelgan en las espaldas de muchos romeros.

La mosca de las conversaciones se queda largo tiempo detrás de la oreja y la nuestra, quizas debido al abrigo que proporcionan nuestros enormes pabellones auditivos, duró bastante. Los días posteriores no dejábamos de hablar de los mismo y nos surgió la idea de organizar un encuentro, y no precisamente porque éste iba a solucionar todos los males que padecen los pastores, sino porque simplemente podría ser una forma de contarlos. Y entonces empezamos a proponer.....

TIRAJANA 2OO?...

Propuesta para la elaboración del XV? NACIONAL DE SALTO DEL PASTOR CANARIO a realizar entre las Fechas del 6 al 9 de Diciembre de 2000cuantos...

TIRAJANA 2007

XV? ENCUENTRO NACIONAL de SALTO del PASTOR CANARIO

PREAMBULO

PROPUESTA PARA LA REALIZACION del ENCUENTRO NACIONAL de BRINCO del PASTOR CANARIO a DESAROLLAR en las FECHAS del 6 al 9 de DICIEMBRE de 2007. COMO MARCO GEOGRÁFICO SE TIENE A BIEN PROPONER LA CALDERA y CUENCA de LAS TIRAJANAS y sus ALEDAÑOS YA QUE SUS CARACTERISTICAS GEOGRÁFICAS, HISTÓRICAS, CULTURALES, ETNOGRÁFICAS, ARQUEOLÓGICAS, PAISAJISTICAS Y UN SIN FONDO MÁS, CONFORMAN UN ESPACIO FÍSICO IDÓNEO PARA ELLO. Y si ESTAS CARACTERISTICAS GEOLÓGICAS SON POCAS CONFIAMOS EN LAS HUMANAS Y FILOSÓFICAS QUE APORTARAN LOS QUE AQUÍ SE ENCUENTREN

POR LO TANTO SE LES DÁ LA BIENVENIDA A TUNTE, QUE ANTES DE LA INCORPORACIÓN DE LA ISLA A LA CORONA de CASTILLA FUÉ UN NÚCLEO POBLACIONAL CONSTITUIDO POR CUEVAS VIVIENDAS Y QUE DESPUES de LA CONQUISTA SE CONSTITUYÓ COMO LA CAPITAL de LA COMARCA de LAS TIRAJANAS...

...Y QUE HOY ELEGÍMOS COMO LUGAR de ALOJAMIENTO Y HOSPEDAJE Y QUE TOMAREMOS COMO PUNTO de PARTIDA HACIA LAS DIFERENTES RUTAS PROPUESTAS.

OBJETIVOS y ACTIVIDADES. LA IMPORTANCIA QUE TIENE LA PALMA, LA PHOENIX CANARIENSIS Y SU ENORME PRESENCIA EN LAS TIRAJANAS SALTA A LA VISTA. EN TORNO A ELLA Y SU SOMBRA SON MUCHOS LOS APROVECHAMIENTOS QUE EL SER HUMANO HA PUESTO EN PRÁCTICA, TANTOS QUE, COMO NOS COMENTABA FALCÓN, DESDE CASAS BLANCAS LLEGARON AL BARRANCO DE LAS PALMAS A TRATAR LA COMPRA DE PENCAS PARA SU POSTERIOR TRANSFORMACIÓN EN CERETOS Y CESTAS PEDRERAS, APARTE DE ESTERAS Y ESCOBAS.

RECORREREMOS ALGUNOS DE SUS PALMERALES EN UNO DE LOS CAMINOS DE REGRESO DE LAS RUTAS PROPUESTAS Y EN EL PATIO DE VARIAS CASAS TENDREMOS LA OPORTUNIDAD DE CONVERSAR CON LOS ARTESANOS QUE NOS MOSTRARAN SUS QUEHACERES.



SU PROBLEMATICA ACTUAL, DEVORADA POR UN BICHO QUE NO EMPLEITA LA PALMA, SINO QUE LA CONVIERTE EN SERRIN, NECESITA DE NUESTRA ATENCIÓN PUÉS EL OLVIDO YA LLEVÓ A QUE EL PICUDO ROJO CABILDICIO ABANDONARA AL FUEGO LA DEJADEZ DE SUS PENCAS SECAS, CONVIRTIENDOSE EN FOGALERA LAS AGUAS DE LA PRESA. ALGUN LEIDO Y APRENDIDO TRANSFORMARÁ EN CHARLA LAS CARACTERISTICAS E HISTORIA DE ESTE GENEROSO ARBOL, PRESENTE INCLUSO EN FUEGOS ARTIFICIALES, ESPERANDO QUE, EN ESTE AMBITO, SEA SU ÚNICA PRESENCIA.

RUTA 1 .- POZO DE LAS NIEVES - RISCOS BLANCOS
TUNTE

. desde donde se guardaban las nieves en la cumbre de la isla...." con el mágico golpe chicharrero del Teide enfrente..." nos enfilaremos hacía ya veremos a ver donde, cosa que les iremos diciendo durante el próximo año, y nos encontraremos con quienes quieran participar y crear una comisión para organizar el encuentro y tal.....

Albergue la Hoyilla (La Aldea):

El Albergue La Hoyilla en La Aldea le desea unas felices fiestas navideñas y un próspero año cargadito de buenos ratos.
Y que las inquietudes de todos de rescatar y mantener nuestras costumbres canarias, perduren en el tiempo y se conviertan en grandes montañas para poderlas saltar, con o sin garrote.

Un abrazo a todos.

(foto: Alojera, La Gomera, David Nuez Arbelo)

LA COMISIÓN DE "EL MENTIDERO"

Esta Comisión y la Federación de Salto del Pastor Canario no se hacen responsables de las opiniones expuestas en este boletín.

Recordamos que el próximo número saldrá el trimestre Enero-Marzo así que todo lo que quieran que se publique mándenlo antes de fin del mismo, gracias.